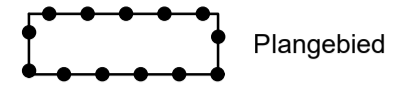

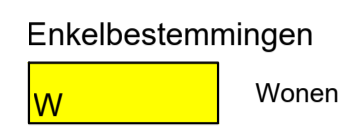


**BESTEMMINGSPLANGEBIED**

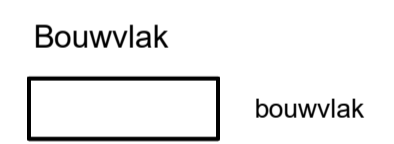


**BESTEMMINGEN**



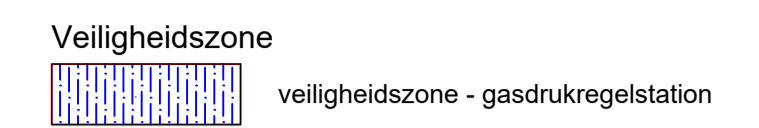
**AANDUIDINGEN**

- Bouwaanduidingen**
- [gs] gestapeld
  - [sba-db] specifieke bouwaanduiding - dominant bouwwerk
  - [sba-kb] specifieke bouwaanduiding - kenmerkend bouwwerk
  - [sba-m1] specifieke bouwaanduiding - maatschappelijk 1
  - [sba-m2] specifieke bouwaanduiding - maatschappelijk 2
  - [sba-rm] specifieke bouwaanduiding - rijksmonument
  - [sba-wg] specifieke bouwaanduiding - waardevolle groenelementen
  - [sba-wa] specifieke bouwaanduiding - woonblok a
  - [sba-wb] specifieke bouwaanduiding - woonblok b
  - [sba-wc] specifieke bouwaanduiding - woonblok c

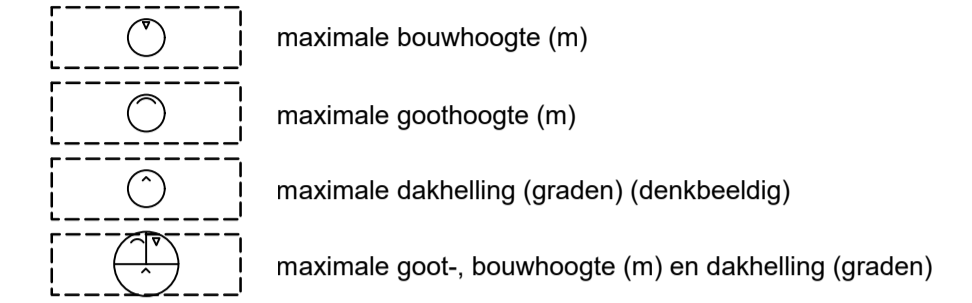


- Funcieaanduidingen**
- (pg) parkeergarage
  - (sm-zcf) specifieke vorm van maatschappelijk - zorggerelateerde commerciële functies
  - (sv-ip) specifieke vorm van verkeer - ingang parkeergarage
  - (swr-a) specifieke vorm van waarde - archeologische zone a
  - (swr-b) specifieke vorm van waarde - archeologische zone b
  - (swr-c) specifieke vorm van waarde - archeologische zone c
  - (sw-pk) specifieke vorm van wonen - plofkasten

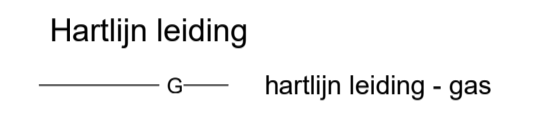
**Gebiedsaanduidingen**



**Maatvoering**



**Figuur**



Gewijzigd : \_\_\_\_\_  
 Gewijzigd : \_\_\_\_\_

bestemmingsplan Klevarie, partiële herziening 2020  
 Gemeente Maastricht



Planstatus : ontwerp

Vastgesteld : \_\_\_\_\_

Datum : 26.05.2020

Schaal : 1:1000

Projectnummer : VPA 2020.29

